

Encuesta de Ocupación Hotelera (EOH)

Datos septiembre de 2013 (datos provisionales)

Fecha de actualización 23/10/2013

Tabla 1. Demanda hotelera en las Illes Balears y en España, por lugar de residencia del viajero (septiembre 2013)

	Total viajeros entrantes		Peso viajeros	Total pernoctaciones		Peso pernoctaciones	Estancia media	
	Illes Balears	España		Illes Balears	España		Illes Balears	España
España	117.292	4.048.296	2,90	467.332	9.943.284	4,70	3,98	..
Alemania	460.209	912.504	50,43	3.280.414	5.881.840	55,77	7,13	..
Francia	35.062	452.051	7,76	214.716	1.367.024	15,71	6,12	..
Italia	54.696	228.461	23,94	356.010	837.416	42,51	6,51	..
Reino Unido	378.461	1.035.357	36,55	2.714.536	6.255.923	43,39	7,17	..
Resto de no residentes	235.534	2.192.751	10,74	1.527.285	8.405.457	18,17	6,48	..
Total	1.281.255	8.869.420	14,45	8.560.292	32.690.944	26,19	6,68	3,69

(...) Dato no disponible

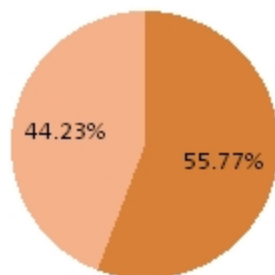
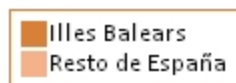
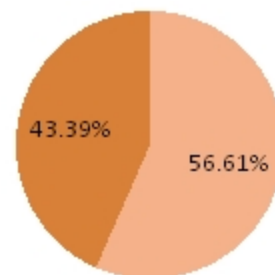
Gráfico 1. Distribución para España de las pernoctaciones de los residentes en Alemania y Reino Unido (septiembre 2013)
RESIDENTES EN ALEMANIA

RESIDENTES EN REINO UNIDO


Gráfico 2. Tasa de variación anual de las pernoctaciones de septiembre en las Illes Balears y España

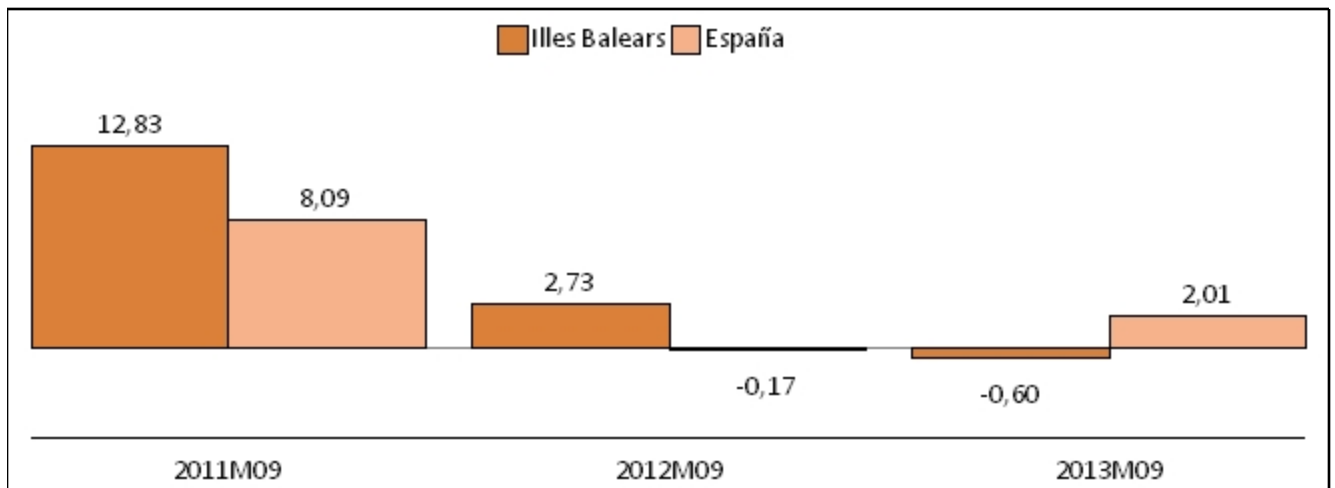


Gráfico 3. Distribución de las pernoctaciones de viajeros en las Illes Balears y en España según lugar de residencia (septiembre 2013)

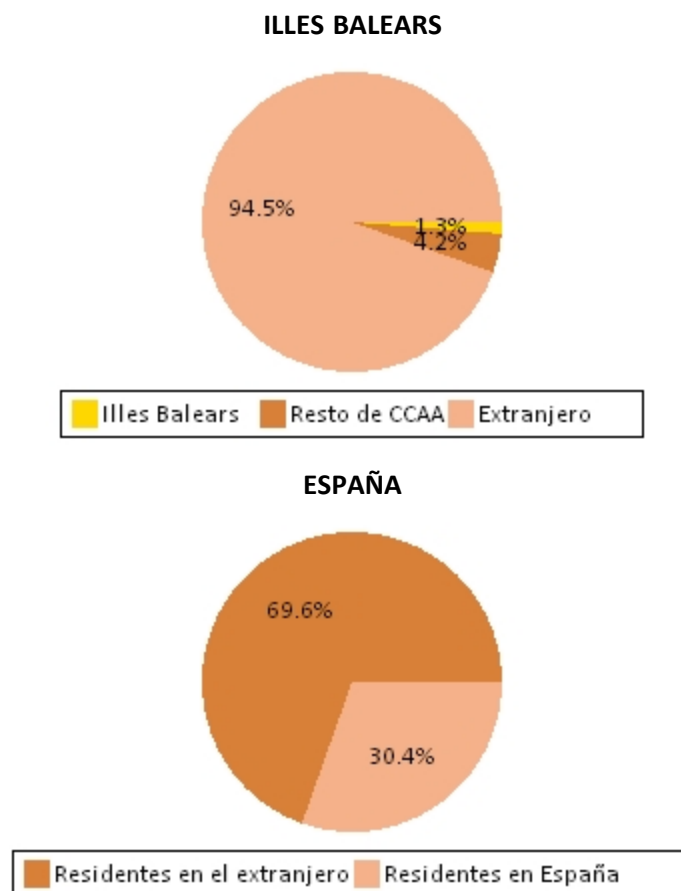


Tabla 2. Oferta hotelera en las Illes Balears y en España, por categorías (septiembre 2013)

	Núm. establecimientos abiertos estimados		Peso establecimientos	Núm. plazas estimadas		Peso plazas	Grado de ocupación por plazas (%)	
	Illes Balears	España		Illes Balears	España		Illes Balears	España
Cinco estrellas de oro	40	269	14,70	10.299	83.245	12,37	71,39	60,90
Cuatro estrellas de oro	317	2.298	13,78	118.112	716.764	16,48	84,71	68,95
Tres estrellas de oro	453	2.971	15,24	161.220	541.608	29,77	83,93	69,17
Resto de categorías	473	10.882	4,35	50.007	389.813	12,83
TOTAL	1.282	16.419	7,81	339.637	1.731.431	19,62	82,13	61,81

(..) Dato no disponible

Gráfico 4. Distribución del número de establecimientos en las Illes Balears y España por categorías (septiembre 2013)




Tabla 3. Tarifa media diaria (ADR) e ingresos por habitación disponible (RevPAR), por categorías hoteleras en las Illes Balears (€)

	Septiembre 2011		Septiembre 2012		Septiembre 2013	
	ADR	RevPAR	ADR	RevPAR	ADR	RevPAR
Cinco estrellas de oro	179,3	136,9	195,1	159,6	191,9	158,8
Cuatro estrellas de oro	82,0	72,6	86,5	78,0	88,7	81,4
Tres estrellas de oro	57,3	49,0	56,7	48,7	62,0	53,2
TOTAL	66,2	55,6	71,0	60,3	74,4	63,9

Gráfico 5. Evolución de la tarifa media diaria (ADR) por categorías hoteleras (€)

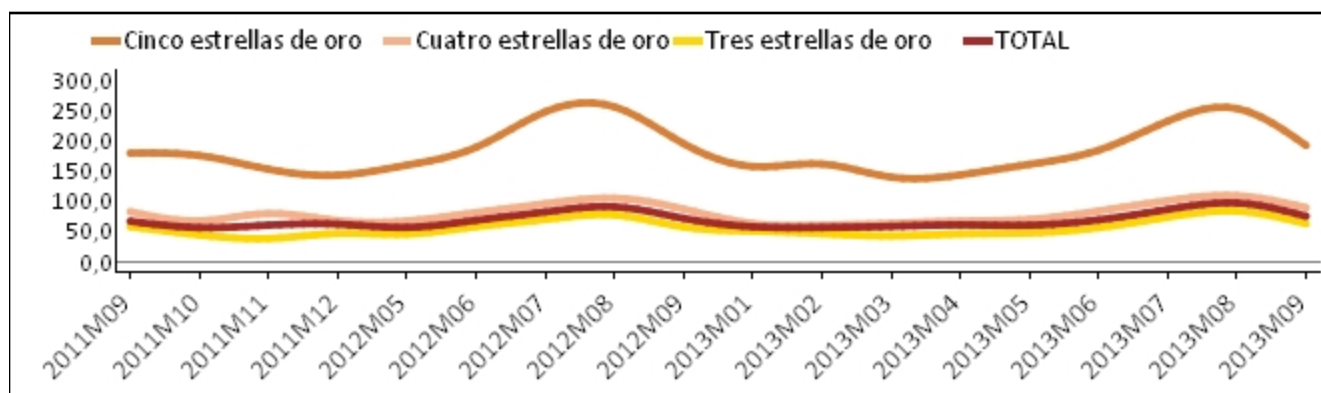


Gráfico 6. Evolución de los ingresos por habitación disponible (RevPAR) por categorías hoteleras (€)

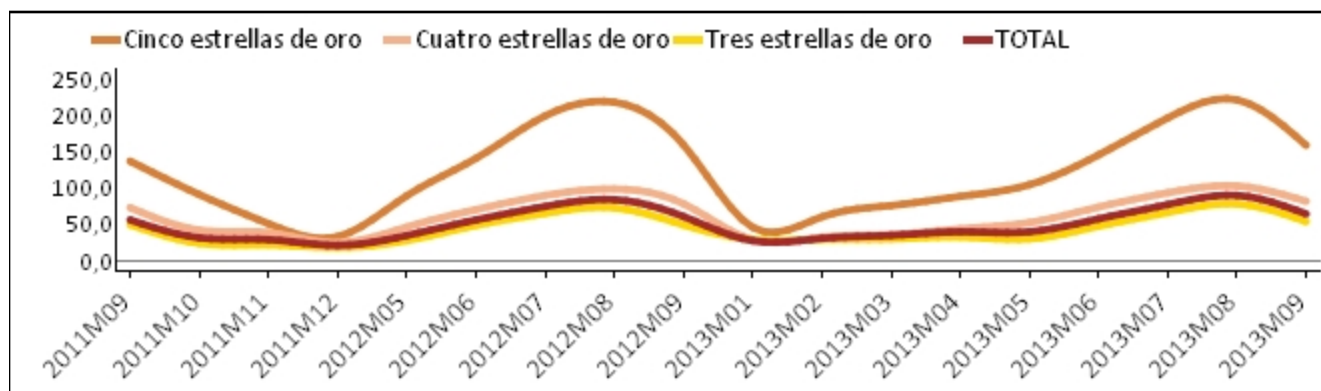


Tabla 4. Demanda hotelera en las Illes Balears, por zonas turísticas (septiembre 2013)

Zona turística	Total viajeros entrantes	Total pernoctaciones	Estancia media de los viajeros
Mallorca	939.824	6.412.753	6,82
(101) Playa de Palma	179.709	1.022.073	5,69
(102) Palma ciudad	79.149	258.052	3,26
(103) Mallorca poniente	192.561	1.296.583	6,73
(104) Tramuntana e interior	17.300	86.847	5,02
(105) Pollença	21.225	143.217	6,75
(106) Alcúdia, Muro y Santa Margalida	176.713	1.443.116	8,17
(107) Artà y Capdepera	57.278	448.840	7,84
(108) Mallorca levante	146.313	1.224.808	8,37
(109) Mallorca sur	69.575	489.218	7,03
Menorca	85.589	628.135	7,34
(210) Menorca poniente	47.554	359.785	7,57
(211) Menorca levante	38.035	268.350	7,06
Eivissa	236.323	1.406.352	5,95
(312) Eivissa norte	53.661	384.899	7,17
(313) Eivissa sur	182.661	1.021.453	5,59
Formentera	19.519	113.053	5,79
(414) Formentera	19.519	113.053	5,79

(...) Dato oculto por impreciso o baja calidad (....) Dato oculto por secreto estadístico

Gráfico 7. Distribución porcentual de las pernoctaciones en las Illes Balears por zonas turísticas (septiembre 2013)

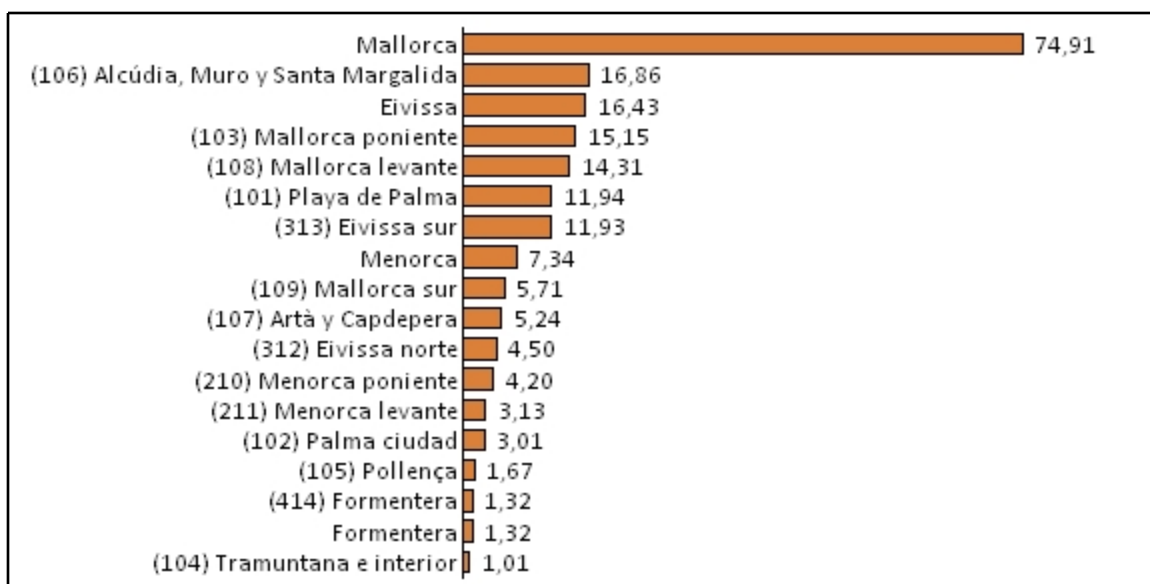
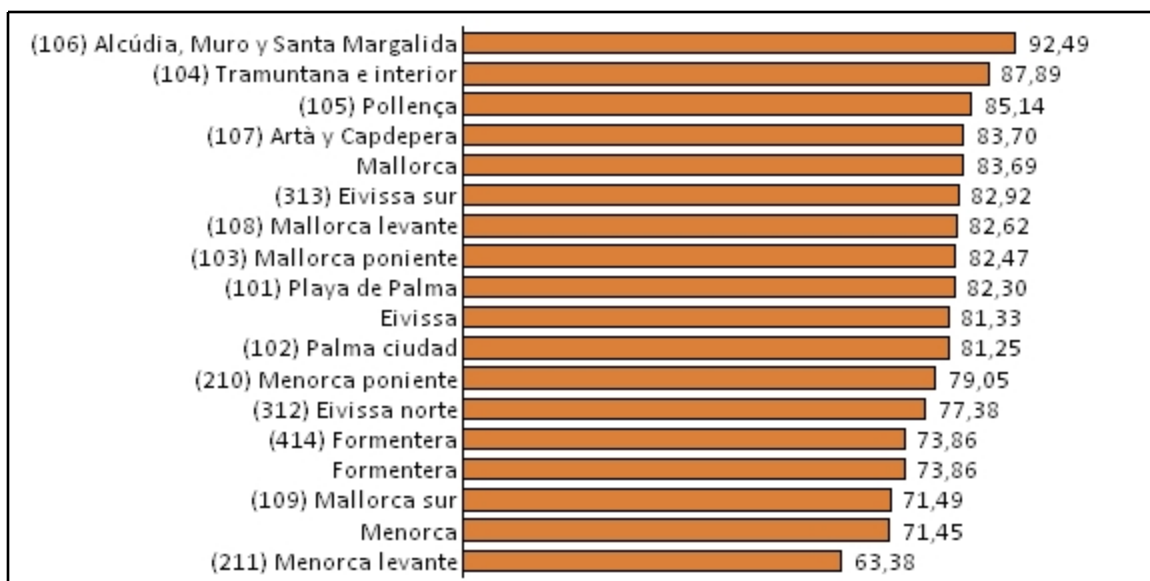


Tabla 5. Oferta hotelera en las Illes Balears, por zonas turísticas (septiembre 2013)

Zona turística	Núm. de establecimientos abiertos	Núm. de plazas	Grado de ocupación por plazas (%)
Mallorca	900	249.425	83,69
(101) Playa de Palma	158	40.999	82,30
(102) Palma ciudad	71	10.371	81,25
(103) Mallorca poniente	165	50.672	82,47
(104) Tramuntana e interior	32	3.243	87,89
(105) Pollença	36	5.463	85,14
(106) Alcúdia, Muro y Santa Margalida	118	50.115	92,49
(107) Artà y Capdepera	84	17.641	83,70
(108) Mallorca levante	140	48.507	82,62
(109) Mallorca sur	98	22.414	71,49
Menorca	97	28.472	71,45
(210) Menorca poniente	54	14.409	79,05
(211) Menorca levante	42	14.062	63,38
Eivissa	241	56.770	81,33
(312) Eivissa norte	82	16.333	77,38
(313) Eivissa sur	159	40.437	82,92
Formentera	45	4.971	73,86
(414) Formentera	45	4.971	73,86

(...) Dato oculto por impreciso o baja calidad (...) Dato oculto por secreto estadístico

Gráfico 8. Grado de ocupación de la oferta hotelera en las Illes Balears por zonas turísticas (septiembre 2013)



Más información disponible en el web del IBESTAT

» [Estadísticas>Economía>Turismo>Ocupación de la oferta turística>Encuesta de ocupación hotelera](#)

Información relacionada

» [Estadísticas>Economía>Turismo>Ocupación de la oferta turística>Encuesta de ocupación en apartamentos turísticos](#)

» [Estadísticas>Economía>Turismo>Ocupación de la oferta turística> Encuesta de ocupación en alojamientos de turismo rural](#)

» [Estadísticas>Economía>Turismo>Ocupación de la oferta turística> Encuesta de ocupación en campings turísticos](#)

» [Estadísticas>Economía>Turismo>Índice de precios hoteleros](#)

» [Estadísticas>Economía>Turismo>Índice de ingresos hoteleros](#)

» [Estadísticas>Economía>Turismo>Alojamientos turísticos](#)

» [Estadísticas >Población>Estudios demográficos>Indicador de presión humana](#)

Información metodológica

La encuesta de ocupación hotelera (EOH), de periodicidad mensual, se realiza a establecimientos que proporcionan servicios de alojamiento hotelero. Esta operación la realiza el INE a nivel nacional (asegurando la comparabilidad de los datos entre todas las CCAA) y el Ibestat, a través de un convenio firmado entre ambos organismos, realiza una explotación de datos específica para las Illes Balears. Esta operación estadística proporciona información sobre la oferta relativa a los establecimientos hoteleros (número de establecimientos abiertos, plazas estimadas y grado de ocupación) y, por el lado de la demanda, información correspondiente a los viajeros entrados (número de viajeros, pernoctaciones y estancia media). La encuesta permite, además, conocer los indicadores de rentabilidad del sector hotelero, éstos son el ADR (*Average Daily Rate*) o tarifa media diaria, que refleja los ingresos medios diarios obtenidos por habitación ocupada y el RevPAR (*Revenue per Available Room*) o ingresos por habitación disponible. Entre ambos indicadores existe la siguiente relación:

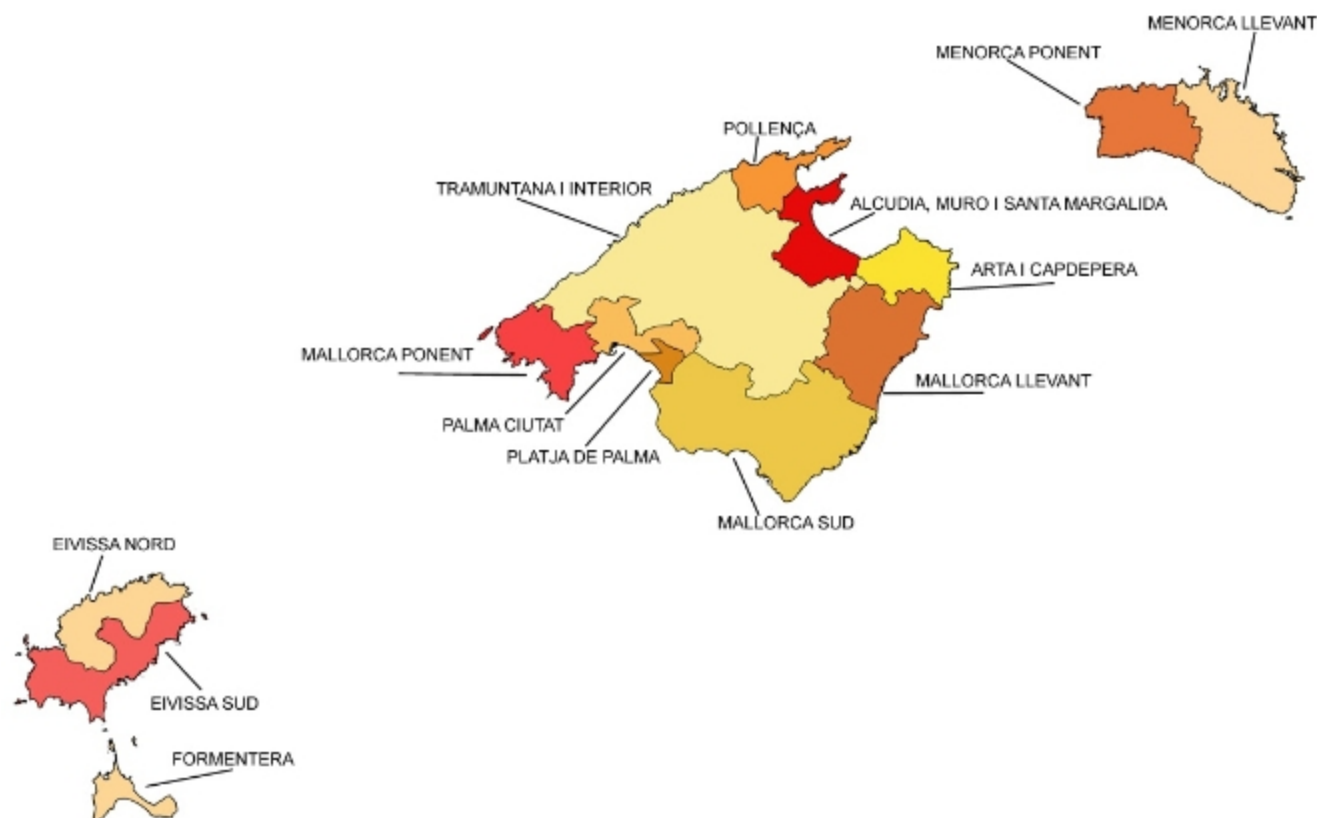
$RevPAR = ADR * \text{Grado de ocupación por habitaciones}$

La explotación específica que lleva a cabo el Ibestat proporciona mensualmente datos por islas y zonas turísticas. Las zonas turísticas para las que se ofrece información están delimitadas en colaboración con la Agencia de Turismo de las Illes Balears (Atb). Tanto para las islas como para las zonas, se difunde información tanto de la oferta como de la demanda desagregada por la categoría de los establecimientos y el país de residencia de los viajeros entrados.

Contacto

peticions@ibestat.caib.es

Mapa de las zonas turísticas (i)



(i) Mallorca

(101) Platja de Palma: Can Pastilla, S'Arenal (Palma i Lluçmajor)

(102) Palma ciutat: Palma ciutat, Cala Major, Sant Agustí, Es Molinar, Ciutat Jardí, Son Sardina, Son Ferriol, St Jordi, Casa Blanca

(103) Mallorca ponent: Calvià (Illetes, Portals, Costa de'n Blanes, Palmanova, Magalluf, Santa Ponça, Costa de la Calma, Peguera, Capdellà), Andratx, Port d'Andratx, Sant Elm, El Camp de Mar

(104) Tramuntana i interior: Estellencs, Escorca, Esporles, Fornalutx, Deià, Banyalbufar, Sóller, Puigpunyent, Campanet, Mancor de la Vall, Selva, Sa Pobla, Búger, Llubí, Sineu, Costitx, Sencelles, Santa Eugènia, Marratxí, Santa Maria del Camí, Alaró, Binissalem, Inca, Consell, Lloseta, Lloret de Vistalegre, Sant Joan, Algaida, Montúiri, Vilafranca, Porreres, Petra, Ariany, Maria de la Salut, Bunyola, Valldemossa

(105) Pollença: Pollença (Port Pollença, Formentor, Cala Sant Vicenç)

(106) Alcúdia, Muro i Santa Margalida: Santa Margalida, Muro, Alcúdia (Can Picafort, Platja de Muro, Badia d'Alcúdia, Alcanada, Mal Pas)

(107) Artà i Capdepera: Capdepera, Artà (Cala Ratjada, Font de sa Cala, Canyamel, Colònia de St Pere)

(108) Mallorca llevant: Manacor, Sant Llorenç, Son Servera (Cala Murada, Cales de Mallorca, Cala Mendia, Portocristo, S'Illot (Manacor i St Llorenç), Sa Coma, Cala Millor, Cala Bona, Costa dels Pins)

(109) Mallorca sur: Felanitx, Santanyí (Cala d'Or, Portopetro, Portocolom, Cala Ferrera), Ses Salines, Campos i Lluçmajor (excepte s'Arenal)

Menorca

(210) Menorca ponent: Ciutadella de Menorca, Ferreries, Es Migjorn Gran

(211) Menorca llevant: Es Mercadal, Alaior, Maó, Es Castell, Sant Lluís

Eivissa

(312) Eivissa nord: Sant Antoni de Portmany, Sant Joan de Labritja

(313) Eivissa sud: Sant Josep de la Talaia, Eivissa, Santa Eulària des Riu

Formentera

(414) Formentera